

007/62066

Кому **Обществу с ограниченной**

(наименование застройщика)

**ответственностью «Городок»**

(фамилия, имя, отчество – для граждан,

полное наименование организации – для

**625048, Тюменская область, г. Тюмень,**

юридических лиц), его почтовый индекс

**ул. Шиллера, 22/2А**

и адрес, адрес электронной почты)

**РАЗРЕШЕНИЕ  
на строительство**Дата **21.09.2016**№ **72-304-425-2016****Администрация города Тюмени**

(наименование уполномоченного федерального органа исполнительной власти или органа исполнительной власти субъекта Российской Федерации, или органа

местного самоуправления, осуществляющих выдачу разрешения на строительство. Государственная корпорация по атомной энергии "Росатом")

в соответствии со статьей 51 Градостроительного кодекса Российской Федерации разрешает:

1	Строительство объекта капитального строительства	<b>V</b>
	Реконструкцию объекта капитального строительства	
	Работы по сохранению объекта культурного наследия, затрагивающие конструктивные и другие характеристики надежности и безопасности такого объекта	
	Строительство линейного объекта (объекта капитального строительства, входящего в состав линейного объекта)	
	Реконструкцию линейного объекта (объекта капитального строительства, входящего в состав линейного объекта)	
2	Наименование объекта капитального строительства (этапа) в соответствии с проектной документацией	<b>«Многоэтажные жилые дома с объектами инфраструктуры по адресу: г. Тюмень, ул. Т. Чаркова. Жилой дом ГП-11»</b>
	Наименование организации, выдавшей положительное заключение экспертизы проектной документации, и в случаях, предусмотренных законодательством Российской Федерации, реквизиты приказа об утверждении положительного заключения государственной экологической экспертизы	<b>Общество с ограниченной ответственностью «Геопроект»</b>
	Регистрационный номер и дата выдачи положительного заключения экспертизы проектной документации и в случаях, предусмотренных законодательством Российской Федерации, реквизиты приказа об утверждении положительного заключения государственной экологической экспертизы	<b>Положительное заключение негосударственной экспертизы от 26.08.2016 № 77-2-1-2-0075-16</b>


3	Кадастровый номер земельного участка (земельных участков), в пределах которого (которых) расположен или планируется расположение объекта капитального строительства	72:23:0103002:3969		
	Номер кадастрового квартала (кадастровых кварталов), в пределах которого (которых) расположен или планируется расположение объекта капитального строительства	72:23:0103002		
	Кадастровый номер реконструируемого объекта капитального строительства	-		
3.1	Сведения о градостроительном плане земельного участка	от 21.10.2014 №RU72304000-1435, департамент земельных отношений и градостроительства Администрации города Тюмени		
3.2	Сведения о проекте планировки и проекте межевания территории	-		
3.3	Сведения о проектной документации объекта капитального строительства, планируемого к строительству, реконструкции, проведению работ сохранения объекта культурного наследия, при которых затрагиваются конструктивные и другие характеристики надежности и безопасности объекта	Общество с ограниченной ответственностью «Градъ», шифр 25-16-11, 2016		
4	Краткие проектные характеристики для строительства, реконструкции объекта капитального строительства, объекта культурного наследия, если при проведении работ по сохранению объекта культурного наследия затрагиваются конструктивные и другие характеристики надежности и безопасности такого объекта:			
	Наименование объекта капитального строительства, входящего в состав имущественного комплекса, в соответствии с проектной документацией:			
	Общая площадь (кв. м):	25214,2	Площадь участка (кв. м):	96166
	Объем (куб. м):	90447,01	в том числе подземной части (куб. м):	3351,48
	Количество этажей (шт.):	22	Высота (м):	64,330
	Количество подземных этажей (шт.):	1	Вместимость (чел.):	-
	Площадь застройки (кв. м):	1723,01		
	Иные показатели:	Площадь нежилой части здания (помещения общественного назначения) – 1037,21 кв. м. Площадь нежилой части здания (переход) – 51,69 кв. м. Котельная. Трансформаторная подстанция. С инженерными сетями.		
5	Адрес (местоположение) объекта «Жилой дом ГП-11»:	Российская Федерация, Тюменская область, город Тюмень, улица Тимофея Чаркова, дом 79, корпус 3		
	Адрес (местоположение) объекта «Трансформаторная подстанция»:	Российская Федерация, Тюменская область, город Тюмень, улица Тимофея Чаркова, дом 79, сооружение 1		
6	Краткие проектные характеристики линейного объекта:			

Категория: (класс)	-
Протяженность:	-
Мощность (пропускная способность, грузооборот, интенсивность движения):	-
Тип (КЛ, ВЛ, КВЛ), уровень напряжения линий электропередачи	-
Перечень конструктивных элементов, оказывающих влияние на безопасность:	-
Иные показатели:	-

Срок действия настоящего разрешения – до “ 21 ” мая 20 18 г. в соответствии с разделом проектной документации «Проект организации строительства», шифр 25-16-11-ПОС, 2016

Заместитель Главы  
Администрации города  
Тюмени

(должность уполномоченного  
лица органа, осуществляющего  
выдачу разрешения на строительство)



(подпись)

**Л.З. Теплоухова**

(расшифровка подписи)


“ 21 ” сентября 20 16 г.

М.П.

Действие настоящего разрешения  
продлено до “ 31 ” декабря 20 18 г.

Заместитель Главы  
Администрации города Тюмени

(должность уполномоченного  
лица органа, осуществляющего  
выдачу разрешения на строительство)



(подпись)

**Р.Н. Кухарук**


(расшифровка подписи)

“ 01 ” октября 20 18 г.

М.П.





Прошнуровано и скреплено  
печатью 3 (три) листа  
Заместитель Главы  
Администрации города Тюмени  
  
Н.Э. Теплоухова